

Sacensības

“Uz divu sezonu robežas 2023”



Nolikums




Sacensības skolotāja T. Asariņa piemiņai

Sacensību vieta, laiks.

Sacensību centrs: Jēkabpils novads, Kūku pagasts, vecā Sūnu pamatskola

Sacensību centra atrašanās koordinātes Balticmaps: Lat, lon: 56.541718, 26.063991

Sacensību laiks: **2023.gada 11. novembris**

-  Iepriekšēja pieteikšanās līdz 7 novembrim **plkst 23:59**.
-  Dalībnieku ierašanās līdz plkst.11:30
-  Starts 12:00, no sacensību centra līdz startam 2,5 km

Noslēgums un apbalvošana 15.30 Sūnu skolā.

Galvenais tiesnesis Daina Lūkina

Karte zīmēta 2023. gadā, mērogs 1:10000. Augstumlīknes 5 metri.

Dalībnieku grupas, distances

Visām grupām apzīmētā distance

S10, V10 – 2013.g.dz.un jaun.

S12, V12 – 2011.-2012.g.dz.

S14, V14 – 2009.-2010. g.dz

S16, V16 – 2007. - 2008. g.dz.

SA,VA – atklātā grupa

SB,VB – atklātā grupa

S40, V40 – 1983.-1974.g.dz.

S50, V50 – 1973.-1964.g.dz.

S60, V60 – 1963. - 1954. g.dz.

S70, V70 – 1953.g.dz.un vec.

Aptuvenie distanču garumi:

S10,V10 – 1,8 km

S12, S70, V12 – 1,8 km

S14,V14 – 2,8 km

S60, V70 – 2,8 km

S16, S50, V60, SB – 4,2 km

S40, V16,VB, V50 – 4,2 km

SA, VA, V40 – 5,5 km

Sacensību norise, vērtēšana

Starta kārtība

Starta intervāls starp vienas grupas dalībniekiem 2 minūtes.

-2min. pirms starta dalībnieks reģistrējas, uzrādot tiesnesim Sportident kartes numuru.

-1min. pirms starta dalībnieks nostājas pie starta līnijas.

Savā starta minūtē dalībnieks dodas distancē un paņem karti.

Visām grupām sacensības notiek tikai apzīmētajā distancē.

S10 V10 grupām distance apzīmēta ar lentu, kas iet pa zemi. Pārējām grupām dažāds marķējums, sazarojumi un savienojumi parādīti ar norādēm. Kontrolpunkti nav iezīmēti kartē – dalībniekam pareizā KP atrašanās vieta kartē jāatzīmē ar vienu adatas dūrienu. Kopējais dūrienu skaits nedrīkst pārsniegt kontrolpunktu skaitu – par katru „lieko” dūrienu tiek pieskaitītas 5 soda minutes.

Vērtēšana

Dalībnieka rezultātu veido distances laiks + soda minūtes par kļūdām apzīmētajā distancē.

Apzīmētajā distancē kļūdas vērtē:

līdz 3 mm – 0 min.

no 4 mm – 6 mm 1 min.

no 7 mm – 10 mm 3 min.

11 mm un vairāk 5 min.

Lieks dūrums – 5 minūtes.

Grupās S10,V10 rezultātu nosaka:

1) precizitāte (labākais rezultāts tam, kam mazāk soda minūšu),

2) distances veikšanas laiks,

3) S10 un V10 grupas karti saņem vienu minūti pirms starta.

Atzīmēšanās

Atzīmēšanās ar elektronisko atzīmēšanās sistēmu Sportident.

Atzīmēšanās kontakta sistēmā, lai vairāk jāatcerās, ko darīt kontrolpunktā.

!!! Dalībnieki, apzīmētās distances kontrolpunktos neaizmirstiet atzīmēties ar SIKarti !!!

Pieteikšanās un dalības maksa

LOF pieteikšanās sistēmā.

E-pasts: osksm@inbox.lv

Piesakoties jānorāda vārds, uzvārds, grupa, dzimšanas dati (dd:mm:gggg), klubs, SI kartes nr.

Samaksa sacensību dienā ir pieļaujama, ja ir nosūtīts iepriekšējs pieteikums

Online režīmā iesniegtais pieteikums bez dalības maksas tiek uzskatīts par garantiju dalības maksas samaksai sacensību centrā.

Iepriekšēja pieteikšanās līdz 7. novembrim plkst.23:59. Uz vietas varēs pieteikties tikai uz vakantajām vietām.

Dalības maksa

SV A, B, 40, 50 – EUR 5,00

SV 60, 70 – EUR 3,00

SV 12, 14, 16 – EUR 2,00

Mūsu rekvizīti:

Biedrība Orientēšanās sporta klubs "Sēlijas mežs"

Reģ.Nr. 40008168816

Banka, SWIFT, konts: Swedbank, HABALV22, LV82HABA0551030014609

Balvas

Piemiņas balvas 1.-3.vietas ieguvējiem visās grupās.

NOTEIKUMI

Reģistrējoties un apstiprinot savu dalību sacensībās, dalībnieks personīgi uzņemas pilnu atbildību par savu veselības atbildību izvēlētajās distances veikšanai, un atsakās no jebkādu pretenziju izvirzīšanas organizatoriem vai citām pasākuma organizēšanā iesaistītām personām pēc iespējama nelaimes gadījuma vai materiālo zaudējumu rašanās un necinās par zaudējumu atgūšanu tiesas ceļā.

Piesakoties čempionātam, dalībnieki apliecina, ka neiebilst sacensību laikā organizatoru uzņemto fotogrāfiju izmantošanai publiskajos materiālos.